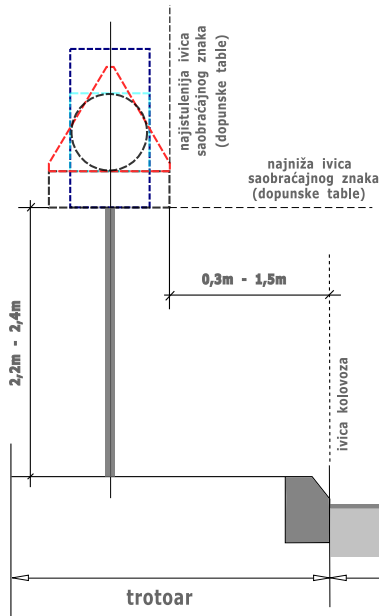


# Saobraćajni znakovi



**znakovi opasnosti**

trougao			
GRUPA	A	B	C
(0400)	600	600	600
(0600)	900	900	900
(0900)	1200	1200	1200



**I-1**  
Krivina na levo



**I-1.1**  
Krivina na desno



**I-2**  
Dvostruka krivina,  
ili više uzastopnih od  
kojih je prva nalevo



**I-2.1**  
Dvostruka krivina,  
ili više uzastopnih od  
kojih je prva nadesno



**I-2.2**  
Opasna krivina



**I-3**  
Opasan uspon



**I-4**  
Opasna nizbrdica



**I-5**  
Suženje puta



**I-5.1**  
Suženje puta s  
desne strane



**I-5.2**  
Suženje puta s  
leve strane



**I-6**  
Pokretni most



**I-7**  
Blizina obale



**I-8**  
Neravan kolovoz  
(opasne izbočine  
i ulegnuća)



**I-9**  
Neravan kolovoz  
(ulegnuće)



**I-10**  
Neravan kolovoz (zbog  
opasne izbočine)



**I-11**  
Klizav kolovoz



**I-12**  
Kamenje pršti



**I-13**  
Odron kamenja  
(s desne strane puta)



**I-13.1**  
Odron kamena  
(s leve strane puta)



**I-14**  
Nailazak na  
pešački prelaz



**I-14.a**  
Nailazak na  
pešački prelaz  
(za levu stranu puta)



**I-15**  
Deca na putu



**I-15.a**  
Deca na putu (za  
levu stranu puta)



**I-16**  
Biciklisti na putu



**I-16.a**  
Biciklisti na putu  
(za levu stranu puta)



**I-17**  
Životinje na putu



**I-17.a**  
Životinje na putu (za  
levu stranu puta)



**I-18**  
Divljač na putu



**I-18.a**  
Divljač na putu (za  
levu stranu puta)



**I-19**  
Radovi na putu



**I-20**  
Nailazak na semafor



**I-20.1**  
Nailazak na semafor



**I-21**  
Blizina  
avionske piste



I-21.a

Blizina avionske piste  
(za levu stranu puta)



I-22

Bočni vetar  
(s leve strane puta)



I-22.1

Bočni vetar  
(s desne strane puta)



I-23

Dvosmeran  
saobraćaj



I-24

Tunel



I-25

Opasnost na putu



I-26

Ukrštanje puteva  
iste važnosti



I-27

Ukrštanje sa  
sporednim putem  
pod pravim uglom



I-28

Spajanje sa  
sporednim putem  
pod pravim uglom s  
leve strane



I-28.1

Spajanje sa  
Sporednim putem  
pod pravim uglom s  
desne strane



I-29

Spajanje sa  
sporednim  
putem pod oštrim  
uglom s leve strane



I-29.1

Spajanje sa  
sporednim putem  
pod oštrim uglom  
s desne strane



I-29.2

Spajanje sa  
sporednim  
putem pod oštrim  
uglom s leve strane



I-29.3

Spajanje sa  
sporednim putem  
pod oštrim uglom  
s desne strane



I-30

Raskrsnica sa  
kružnim tokom  
saobraćaja



I-31

Ukrštanje puta  
i tramvajske pruge




I-32

Ukrštanje puta sa  
željezničkom prugom sa  
branicima ili polubranicima




I-33

Ukrštanje puta sa  
željezničkom prugom bez  
branika ili polubranika



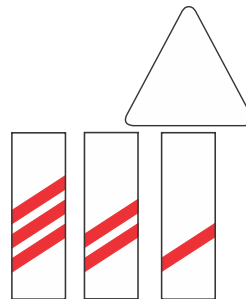
I-34

Andrejin krst



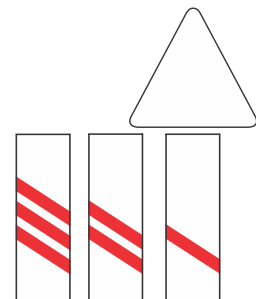
I-34.1

Andrejin krst  
(pružni prelaz sa  
dva ili više koloseka)



I-35

Približavanje mestu ukrštanja puta i  
željezničke pruge - za desnu  
stranu puta



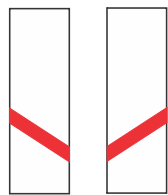
I-35.a

Približavanje mestu ukrštanja puta i  
željezničke pruge - za levu stranu  
puta (ponavljač)

segmenti kompleta

'a' - za levu stranu puta - ponavljač

'b' - za desnu stranu puta

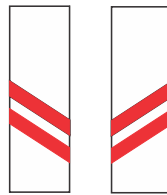


I-35.a.1



I-35.b.1

80 metara do ukrštanja  
puta i željezničke pruge




I-35.a.2



I-35.b.2

160 metara do ukrštanja  
puta i željezničke pruge



I-35.a.3



I-35.b.3

240 metara do ukrštanja  
puta i željezničke pruge



I-36

Pešaci na putu



I-37

Opasna  
bankina



I-38

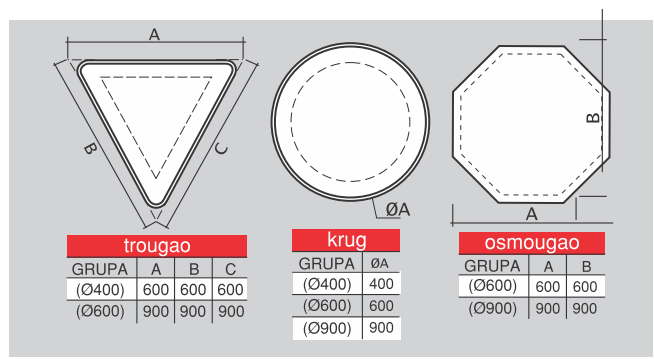
Zastoj saobraćaja



I-39

Opasnost  
od požara

# Znakovi izričitih naredbi



**II-1**  
Ustupanje prvenstva prolaza



**II-2**  
Obavezno zaustavljanje



**II-3**  
Zabrana saobraćaja u oba smera



**II-4**  
Zabrana saobraćaja u jednom smeru



**II-5**  
Zabrana saobraćaja za sva vozila na mot. pogon osim za mopede i motocikle bez prikolice



**II-6**  
Zabrana saobraćaja za autobuse



**II-7**  
Zabrana saobraćaja za teretna vozila



**II-8**  
Zabrana saobraćaja za vozila koja prevoze materije koje mogu izazovu zagađenje vode



**II-9**  
Zabrana saobraćaja vozilima koja prevoze eksploziv ili lako zapaljive materije



**II-9.1**  
Zabrana saobraćaja vozilima koja prevoze opasne terete



**II-10**  
Zabrana saobraćaja za vozila na mot. pogon koja vuku priključna vozila osim poluprikolice ili prik. sa jednom osovinom



**II-10.1**  
Zabrana saobraćaja za vozila na motorni pogon koja vuku priključno vozilo



**II-11**  
Zabrana saobraćaja za traktore



**II-12**  
Zabrana saobraćaja za motocikle, teške tricikle i teške četvorocikle



**II-13**  
Zabrana saobraćaja za mopede



**II-14**  
Zabrana saobraćaja za bicikle



**II-15**  
Zabrana saobraćaja za zaprežne vozila



**II-16**  
Zabrana saobraćaja za ručna kolica



**II-17**  
Zabrana saobraćaja za pešake



**II-18**  
Zabrana saobraćaja za sva motorna vozila



**II-19**  
Zabrana saobraćaja za vrstu vozila prikazanih na znaku



**II-19.1**  
Zabrana saobraćaja za vrstu vozila prikazanih na znaku



**II-20**  
Zabrana saobraćaja za vozila čija ukupna širina prelazi određenu širinu



**II-21**  
Zabrana saobraćaja za vozila čija ukupna visina prelazi određenu visinu



**II-22**  
Zabrana saobraćaja za vozila čija ukupna težina prelazi određenu težinu



**II-23**  
Zabrana saobraćaja za vozila koja prekoračuju određeno osovinsko opt.



**II-24**  
Zabrana saobraćaja za vozila koja prekoračuju određenu dužinu



**II-25**  
Najmanje odstojanje između vozila



**II-26**  
Zabrana skretanja ulevo



**II-26.1**  
Zabrana skretanja udesno



**II-27**  
Zabrana polukružnog okretanja



**II-28**  
Zabrana preticanja svih vozila na motorni pogon osim motocikla bez prikolice



**II-29**  
Zabrana preticanja za teretna vozila



**II-30**  
Ograničenje brzine



**II-31**  
Zabrana davanja zvučnih signala



**II-32**  
Zabrana prolaza bez zaustavljanja - carinarnica



**II-32.1**  
Zabrana prolaza bez zaustavljanja - policija



**II-32.2**  
Zabrana prolaza bez zaustavljanja - putarina



**II-33**  
Prvenstvo prolaza za vozila iz suprotnog smera



**II-34**  
Zabranjeno zaustavljanje i parkiranje



**II-35**  
Zabrana parkiranja



**II-36**  
Naizmenično parkiranje (u neparne dane)




**II-37**  
Naizmenično parkiranje (u parne dane)

# Znakovi obaveze



**II-38**  
Najmanja  
dozvoljena brzina



**II-39**  
Lanci za sneg



**II-40**  
Staza za  
bicikliste



**II-41**  
Staza za pešake



**II-41.1**  
Staza rezervisana  
za bicikliste i pešake



**II-41.2**  
Zajednička staza



**II-42**  
Staza za jahače



**II-43**  
Obavezan smer



**II-43.1**  
Obavezan smer



**II-43.2**  
Obavezan smer



**II-43.3**  
Obavezan smer



**II-43.4**  
Obavezan smer



**II-44**  
Dozvoljeni smerovi



**II-44.1**  
Dozvoljeni smerovi



**II-44.2**  
Dozvoljeni smerovi



**II-45**  
Obavezno  
obilaženje  
s desne strane



**II-45.1**  
Obavezno  
obilaženje  
s leve strane



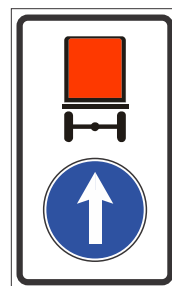
**II-45.2**  
Kružni tok  
saobraćaja



**II-45.3**



**II-46**  
Obavezno  
polukružno  
okretanje



**II-47**



**II-47.1**

Obavezan smer kretanja određenih vozila

# Znakovi obaveštenja

ØA

krug	
GRUPA	ØA
(Ø400)	400
(Ø600)	600
(Ø900)	900

romb		
GRUPA	A	B
(Ø400)	400	400
(Ø600)	600	600
(Ø900)	900	900

pravougaonik (III-2.1)

A	B
1000	350

kvadrat		
GRUPA	A	B
(Ø400)	400	400
(Ø600)	600	600
(Ø900)	900	900



**III-1**  
Prvenstvo prolaza u  
odnosu na vozilo iz  
suprotnog smera



**III-2**  
Put sa prvenstvom  
saobraćajem



**III-3**  
Put sa prvenstvom  
prolaza



**III-2.1**  
Put sa  
jednosmernim  
saobraćajem



**III-3.1**  
Završetak puta  
sa prvenstvom  
prolaza



**III-4**  
Prepreka za  
usporavanje  
saobraćaja



**III-5**  
Prelaz bic. staze  
preko kolovoza



**III-6**  
Obeležen  
pešački prelaz



**III-7**  
Pešački prelaz i prelaz  
bic. staze preko kolovoza



**III-7.1**  
Prelaz bic. staze preko  
kolovoza i pešački prelaz



**III-8**  
Podzemni ili  
nadzemni pešački  
prolaz



**III-9**



**III-9.1**



**III-9.11**

postavlja se u zavisnosti od situacije na terenu



**III-10**

Smer kretanja vozila koje  
namerava da skrene u levo na  
raskrsnici na kojoj je  
skretanje u levo zabranjeno



**III-11**

Blizina škole



**III-12**  
Prestanak zabrane preticanja svih vozila na motorni pogon



**III-13**  
Prestanak zabrane preticanja za teška teretna vozila



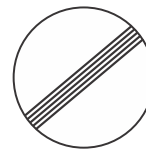
**III-14**  
Prestanak ograničenja brzine



**III-15**  
Prestanak najmanje dozvoljene brzine



**III-16**  
Prestanak zabrane davanja zvučnih signala



**III-17**  
Prestanak svih zabrana



**III-18**  
Prestanak obaveze nošenja lanaca za sneg



**III-19**  
Završetak staze za bicikliste



**III-20**  
Završetak staze za pešake



**III-21**  
Završetak biciklističke i pešačke staze



**III-21.1**  
Završetak pešačko-biciklističke staze



**III-22**  
Završetak staze za jahače



**III-23**  
Ime naseljenog mesta (s dva pisma)



**III-23.1**  
Završetak naseljenog mesta (s dva pisma)



**III-24**  
Naselje



**III-24.1**  
Završetak naselja



**III-25**  
Zona zabrane parkiranja



**III-25.1**  
Završetak zone zabrane parkiranja



**III-26**  
Pešačka zona



**III-26.1**  
Završetak pešačke zone



**III-27**  
Zona "30"



**III-27.1**  
Završetak zone "30"



**III-28**  
Zona škole



**III-28.1**  
Završetak zone škole



**III-29**  
Zona uspostenog saobraćaja



**III-29.1**  
Izlaz iz zone uspostenog saobraćaja



**III-30**  
Parkiralište



**III-31**  
Parking garaža



**III-32**  
Vremenski ograničeno parkiranje




**III-33**  
Parkiraj i vozi se



**III-34**  
Bolnica



**III-35**  
Stanica za prvu pomoć



**III-36**  
Radionica za opravku vozila



**III-37**  
Telefon



**III-38**  
Benzinska stanica



**III-39**  
Hotel ili motel



**III-40**  
Restoran



**III-41**  
Kafana



**III-42**  
Teren uređen za izletnike



**III-43**  
Teren za kampovanje pod šatorima



**III-44**  
Teren za kampovanje u prikolicama



**III-45**  
Teren za kampovanje pod šatorima i u prikolicama



**III-46**  
Planinarski dom



**III-47**  
Vozilo za pomoć na putu



**III-48**  
Vatrogasna služba



**III-49**  
Autobusko stajalište



**III-49.1**  
Taksi stajalište



**III-53**  
Informacije



**III-52**  
Luka - pristanište



**III-54**  
Toalet



**III-55**  
Radio stanica



**III-56**  
Oblast vodozahvata





III-57

Prohodnost puta



III-58

Planinski prevoj



III-59

Broj serpentine



III-60

Putni objekat - Tunel



III-61

Reka



III-62

Tabla za označavanje naziva ulice



III-63

Tabla za usmeravanje - levo



III-63.1



III-64

Tabla za usmeravanje - desno



III-64.1



III-64.1.V  
(desna)



III-63.1.V  
(leva)



III-64.2.V  
(desna)



III-63.2.V  
(leva)

Vertikalne table za usmeravanje



III-65

Stanica policije



III-66

Kontrola brzine kretanja



III-67

Brzina koja se preporučuje



III-67.1

Prestanak brzine koja se preporučuje



III-68

Autoput



III-68.1

Završetak auto-puta



III-69

Motoput



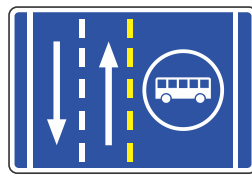
III-69.1

Završetak motoputa




III-70

Naizmenično uključivanje vozila



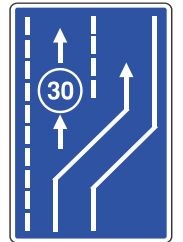
III-71

Saobraćajna traka za vozila javnog prevoza putnika



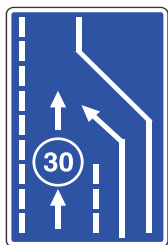
III-71.1

Završetak saobraćajne trake za vozila javnog prevoza putnika




III-72

Saobraćajna traka za spora vozila



III-72.1

Završetak saobraćajne trake za spora vozila



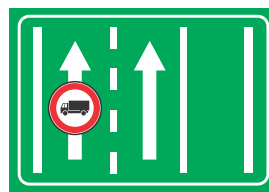
III-73

Mesto za zaustavljanje vozila



III-73.1

Mesto za zaustavljanje vozila sa SOS telefonom




III-74

Način korišćenja saobraćajne trake



III-75

Predznak za otvaranje saob. trake na autoputu



III-75.1


Otvaranje saob. trake na autoputu



500 m

III-76

Predznak za zatvaranje saob. trake na autoputu



III-76.1


Zatvaranje saob. trake na autoputu



500 m


III-77

Predznak za zatvaranje zaustavne trake na autoputu



III-77.1


Predznak za zatvaranje zaustavne trake na autoputu



500 m

III-78

Predznak za spajanje dva aut



III-78.1

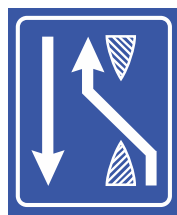
Znak za spajanje dva autoputa



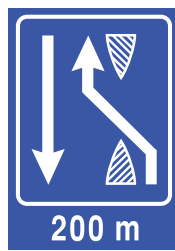
III-79  
Predznak za zatvaranje saobraćajne trake



III-79.1  
Znak za zatvaranje saobraćajne trake



III-80.1  
Znak za preusmeravanje saobraćaja na putu sa fizički razdvojenim kolovozima



III-80  
Predznak za preusmeravanje saobraćaja na putu sa fizički razdvojenim kolovozima



III-81  
Predznak za otvaranje saobraćajne trake



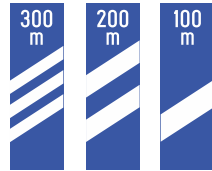
III-81.1  
Znak za otvaranje saobraćajne trake



III-82  
Izlaz sa brojem petlje



III-82.1  
Označavanje izlaza



III-83  
Izlaz sa autoputa



III-84  
Vrh razdelnog ostrva



III-84.1  
Vrh razdelnog ostrva



III-85  
Opasna deonica puta



III-85.1  
Opasna deonica puta - deca na putu



III-85.2  
Opasna deonica puta



III-85.3  
Opasna deonica puta



III-86  
Pogrešan smer



III-87



III-87.1

Udaljenost izlaza u slučaju opasnosti



III-88



III-88.1

Izlaz u slučaju opasnosti



III-89  
Magla na putu



III-89.1  
Magla na putu



III-89.2  
Magla na putu



III-90  
Odmorište



III-90.1  
Izlazak na odmorište



III-91  
Napлата putarine




III-91.1  
Napлата putarine



III-92  
Elektronska naplata putarine



III-93  
Nailazak na mesto naplate putarine



III-94  
Ograničenje najveće dozvoljene brzine na putevima u Srbiji



III-95  
Broj međunarodnog puta



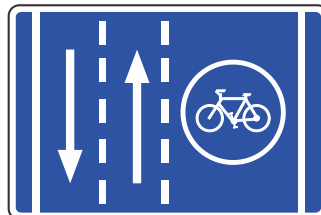
III-97  
Broj puta




III-99  
Broj puta, broj deonice puta i kilometraža



III-100  
Snimanje saobraćaja



III-101  
Saobraćajna traka za bicikliste



III-101.1  
Saobraćajna traka za bicikliste



III-96  
Broj autoputa



III-98  
Kilometraža puta



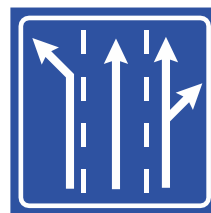
III-100.1  
Završetak snimanja saobraćaja



III-201  
Raskrsnica



III-202  
Kružna raskrsnica



III-203  
Prestrojavanje vozila (postavlja se u zavisnosti od situacije na terenu od III-203.1 do III-203.13)



III-204  
Prestrojavanje vozila sa nazivima naseljenih mesta



III-205  
Putokaz sa dva pisma



III-205.b  
Putokaz sa dva pisma i sa kilometražom



III-206  
Putokazna tabla



III-205.1  
Putokaz za preduzeće



III-205.a  
Putokaz sa jednim pismom



III-205.c  
Putokaz sa jednim pismom i sa kilometražom



III-207  
Naziv petlje na koju se nailazi (ukrštanje autoputa sa ostalim kategorijama puta)



III-207.1  
Naziv petlje na koju se nailazi (ukrštanje dva autoputa)



III-208  
Preputokazna tabla za izlaz



III-209  
Preputokazna tabla za razdvajanje dva autoputa

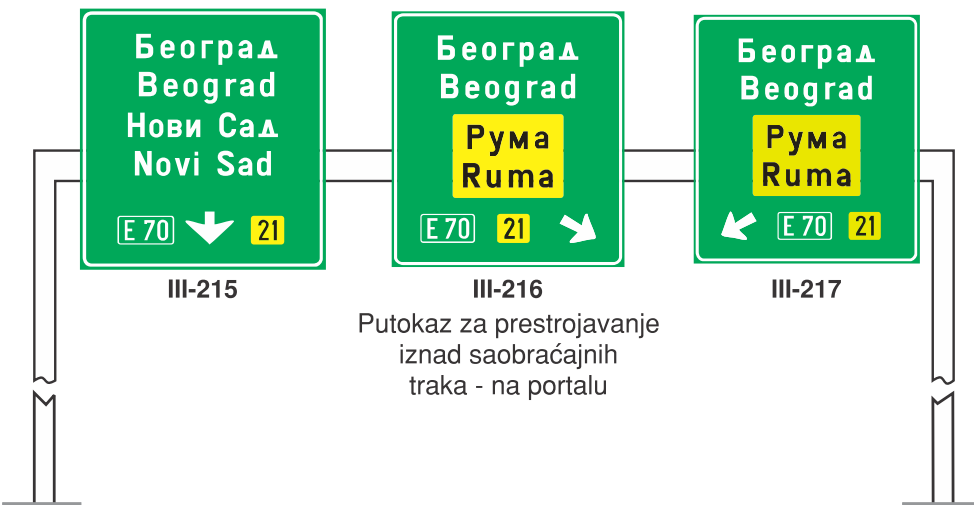
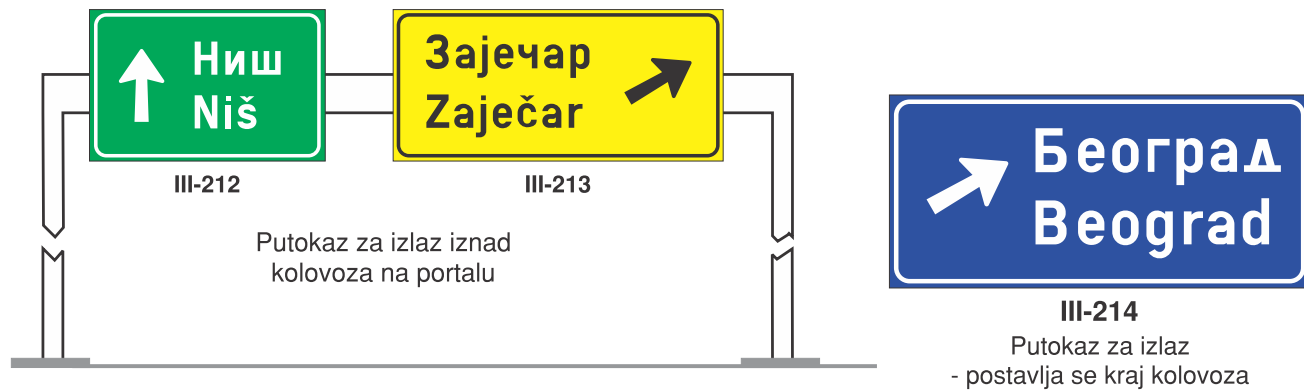


III-210  
Preputokaz za izlaz

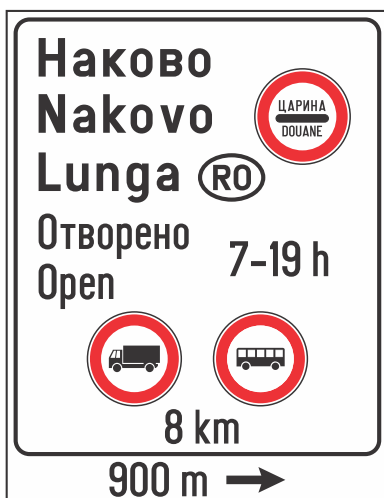


III-211  
Preputokazna tabla za razdvajanje dva autoputa





III-218  
Potvrda pravca kretanja posle raskrsnice



III-219  
Režim rada graničnog prelaza

## Privremena signalizacija



III-301  
Predznak za obilazak



III-301.1  
Predznak za obilazak sa dužinom obilaznice



III-302



III-302.1.b.D



III-302.1.D



III-302.1.L



III-302.b



III-302.1.b.L




200 m

III-303




III-303.1




200 m

III-304

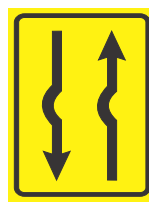


III-304.1



200 m

III-305



III-305.1



III-306



200 m

III-306.1



III-307



200 m

III-307.1



200 m

III-308



200 m

III-308.1



200 m

III-308.2



200 m

III-308.3



III-309

Zatvaranje saobraćajne trake zbog radova na putu

## Turistička signalizacija



III-401

Turistička informaciona tabla



III-401.1

Turistička informaciona tabla



III-402

Turistički strelasti putokaz



III-402.1

Turistička putokazna tabla



III-402.a

Varijacija putokaza (sa udaljenošću)



III-403

Turistička putokazna tabla



III-404

Turistička tabla dobrodošlice na teritoriju države



III-404.1

Turistička tabla dobrodošlice na teritoriju opštine



III-404.2

Turistička tabla za izlaz iz teritorije opštine



III-405

Turistički putokaz za javne objekte




III-405.2

Turistički putokaz za ugostiteljski objekat



III-407

Biciklistički putokaz



III-405.1

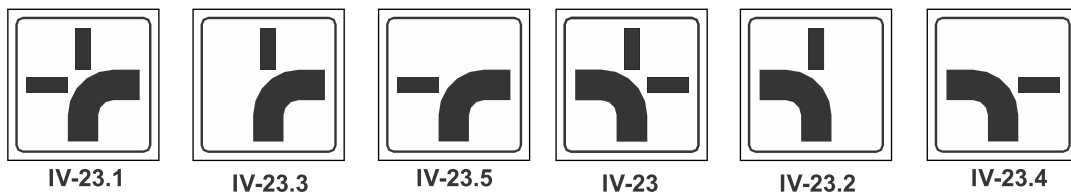
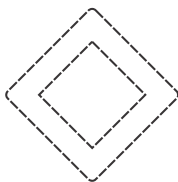
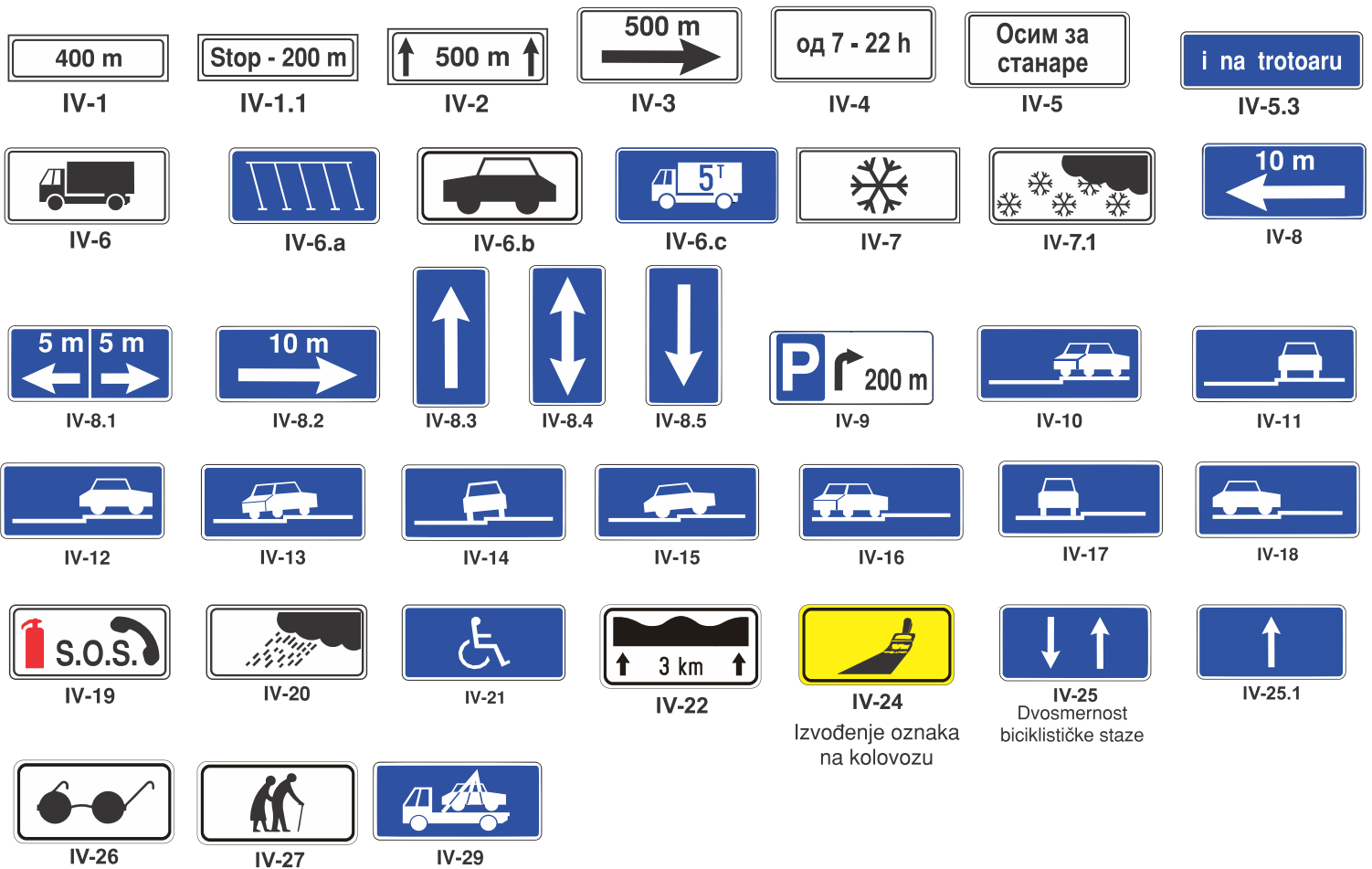
Turistički putokaz za prirodne znamenitosti



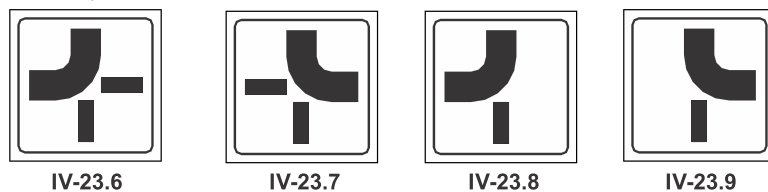
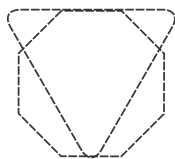
III-406

Turistički pešački putokaz za javne objekte

# Dopunske table



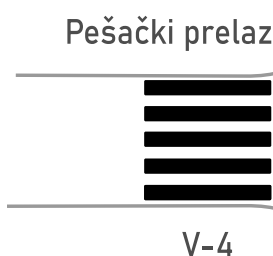
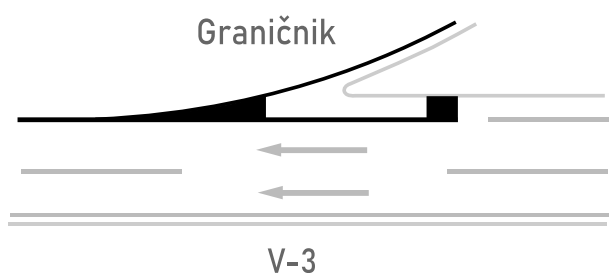
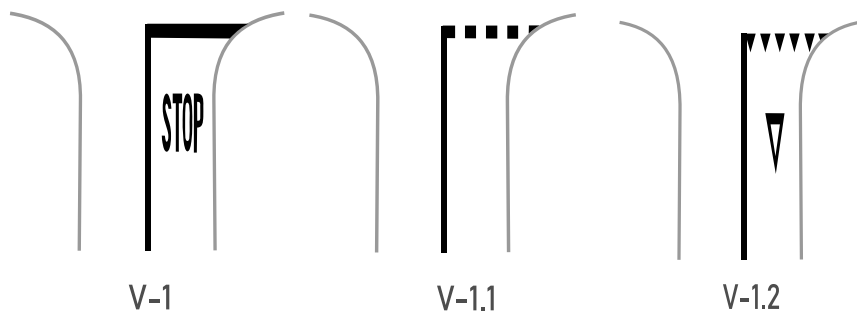
Pružanje puta sa pravom prvenstva prolaza



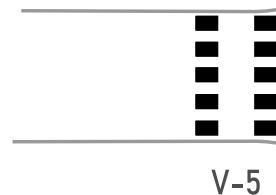
Nailazak na put sa pravom prvenstva prolaza

# Horizontalna signalizacija


Linija zaustavljanja



Prelaz bicklističke staze preko kolovoza




Prelaz bicklističke staze preko kolovoza i pešački prelaz

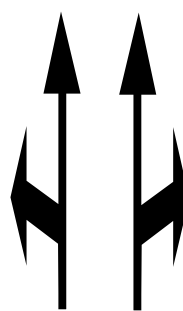


V-6

Strelice na kolovozu služe za obeležavanje smer kretanja vozila i obaveštavanje vozača o nameni saobraćajnih traka




V-7  
jedan smer




V-8  
dva smera




V-9  
prestrojavanje  
na dve raskrsnice



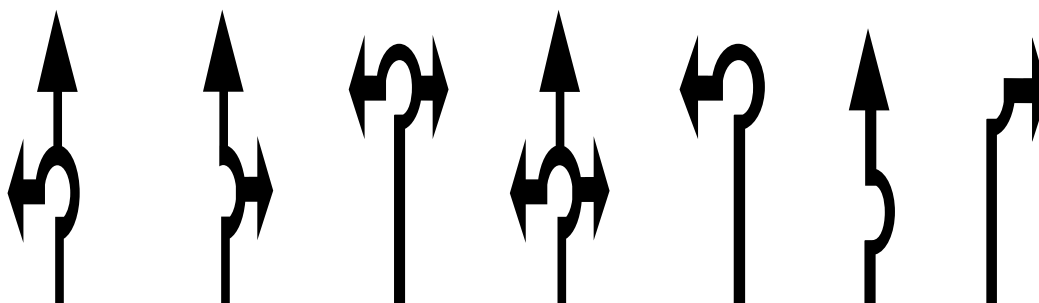
V-10  
smer kretanja



V-11  
skretanje saobraćaja

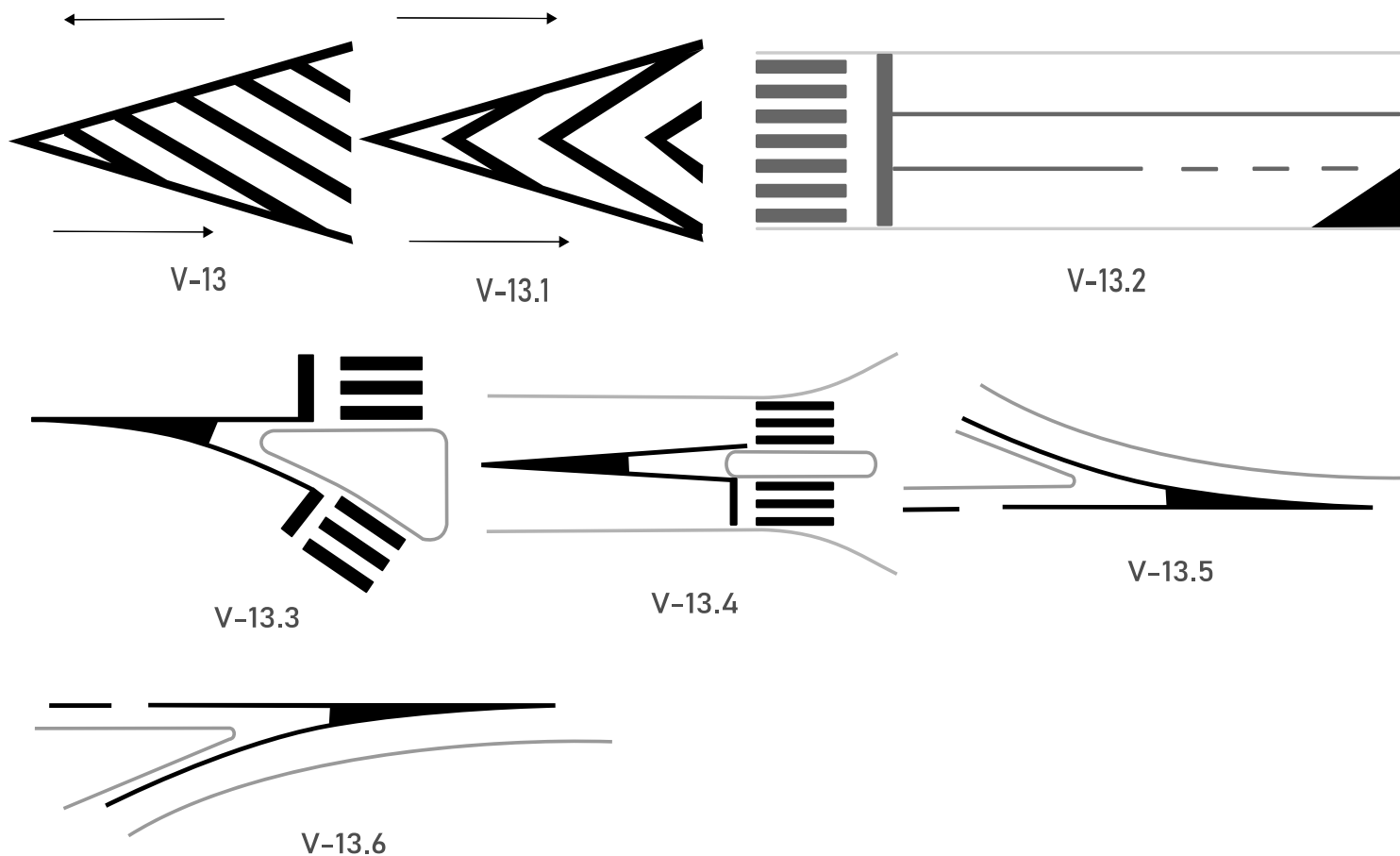


V-12  
skretanje saobraćaja

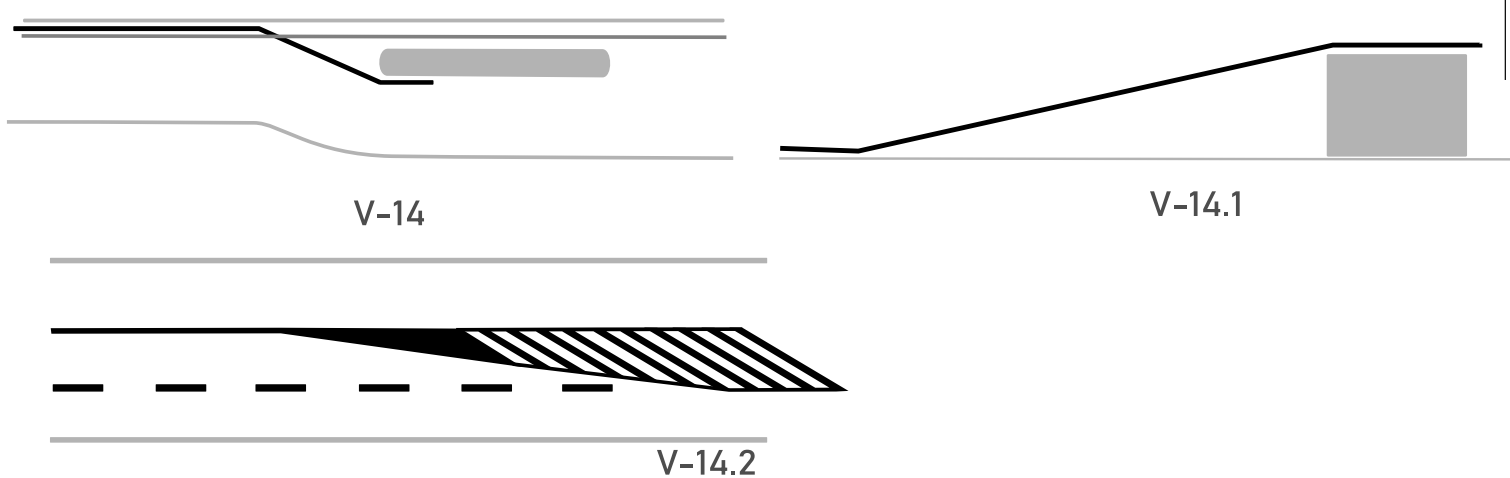


V-12.1  
smer kretanja na kružnim raskrsnicama

Polja za usmeravanje saobraćaja



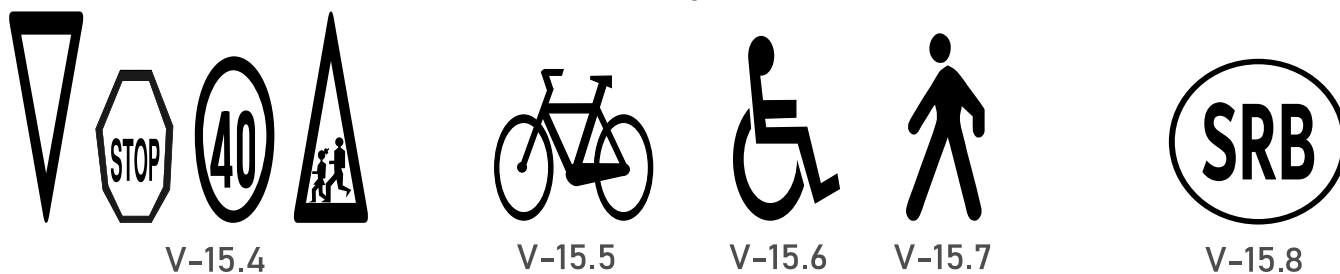
Linije za usmeravanje saobraćaja



Natpisi na kolovozu



Dodatna obaveštenja na kolovozu



Oznake na kolovozu za obeležavanje saobraćajnih površina za posebne namene



V-16




V-16.1




V-16.2




V-16.3



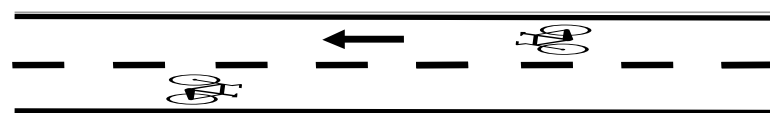
V-16.4



V-16.5



V-16.6



V-16.7



V-16.8



V-17



V-17.1



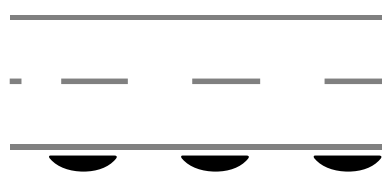
V-17.2



V-17.3




V-17.3.1



V-18

svetlosna saobraćajna signalizacija



VI-1



VI-2.1



VI-2.2



VI-2.3



VI-2.4



VI-2.5



VI-2.6



VI-2.7



VI-3.1



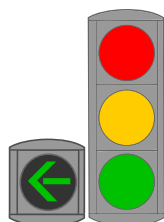
VI-3.2



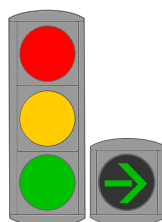
VI-3.3.1



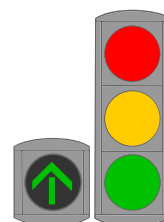
VI-3.3.2



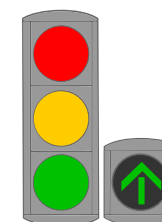
VI-4.1



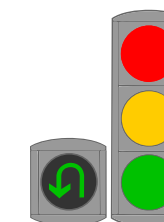
VI-4.2



VI-4.3



VI-4.4




VI-4.5

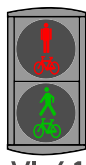




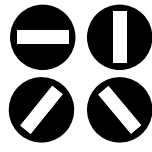
VI-5



VI-6



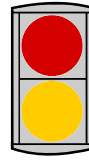
VI-6.1



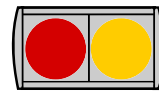
VI-7



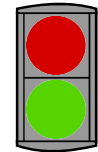
VI-8



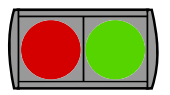
VI-9



VI-9.1



VI-10



VI-10.1

### privremena saobraćajna signalizacija i oprema puta



VII-1



VII-1.1



VII-3




VII-3.1



VII-3.2




VII-3.3



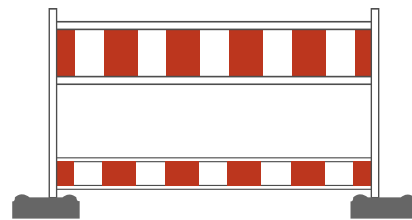
VII-3.4



VII-4



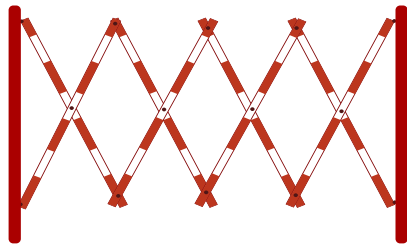
VII-2



VII-2.1



VII-5



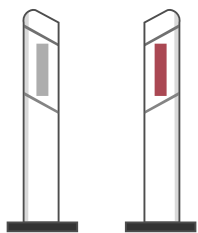
VII-7



VII-8



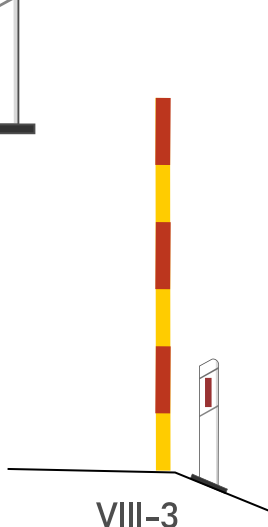
VII-8.1




VIII-1



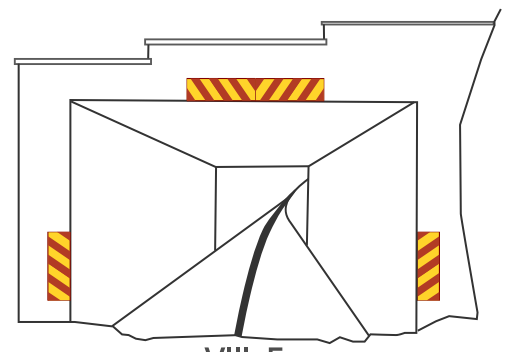
VIII-5.1



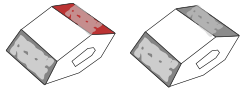
VIII-3



VIII-4



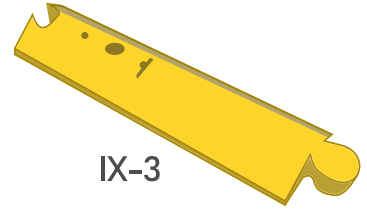
VIII-5




IX-1




IX-2




IX-3



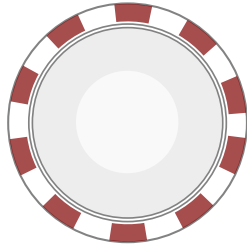
IX-4



IX-5



IX-6



IX-7