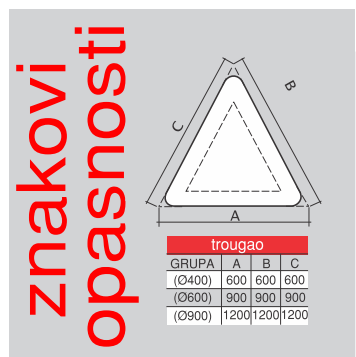
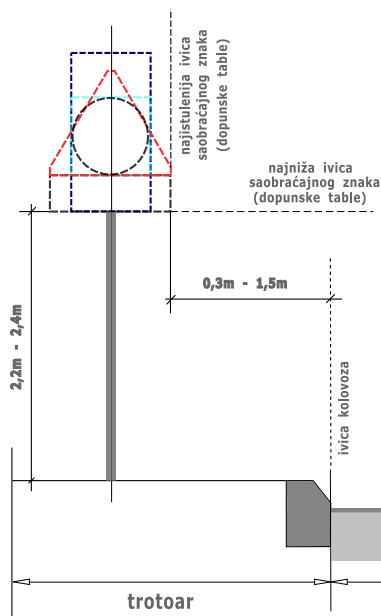


Saobraćajni znakovi



I-1
Krivina na levo



I-1.1
Krivina na desno



I-2
Dvostruka krivina,
ili više uzastopnih od
kojih je prva nalevo



I-2.1
Dvostruka krivina,
ili više uzastopnih od
kojih je prva nadesno



I-2.2
Opasna krivina



I-3
Opasan uspon



I-4
Opasna nizbrdica



I-5
Suženje puta



I-5.1
Suženje puta s
desne strane



I-5.2
Suženje puta s
leve strane



I-6
Pokretni most



I-7
Blizina obale



I-8
Neravan kolovoz
(opasne izbočine
i ulegnuća)



I-9
Neravan kolovoz
(ulegnuće)



I-10
Neravan kolovoz (zbog
opasne izbočine)



I-11
Klizav kolovoz



I-12
Kamenje pršti



I-13
Odron kamenja
(s desne strane puta)



I-13.1
Odron kamena
(s leve strane puta)



I-14
Nailazak na
pešački prelaz



I-14.a
Nailazak na
pešački prelaz
(za levu stranu puta)



I-15
Deca na putu



I-15.a
Deca na putu (za
levu stranu puta)



I-16
Biciklisti na putu



I-16.a
Biciklisti na putu
(za levu stranu puta)



I-17
Životinje na putu



I-17.a
Životinje na putu (za
levu stranu puta)



I-18
Divljač na putu



I-18.a
Divljač na putu (za
levu stranu puta)



I-19
Radovi na putu



I-20
Nailazak na semafor



I-20.1
Nailazak na semafor



I-21
Blizina
avionske piste



I-21.a

Blizina avionske piste
(za levu stranu puta)



I-22

Bočni vetar
(s leve strane puta)



I-22.1

Bočni vetar
(s desne strane puta)



I-23

Dvosmeran
saobraćaj



I-24

Tunel



I-25

Opasnost na putu



I-26

Ukrštanje puteva
iste važnosti



I-27

Ukrštanje sa
sporednim putem
pod pravim uglom



I-28

Spajanje sa
sporednim putem
pod pravim uglom s
leve strane



I-28.1

Spajanje sa
Sporednim putem
pod pravim uglom s
desne strane



I-29

Spajanje sa
sporednim
putem pod oštrim
uglom s leve strane



I-29.1

Spajanje sa
sporednim putem
pod oštrim uglom
s desne strane



I-29.2

Spajanje sa
sporednim
putem pod oštrim
uglom s leve strane



I-29.3

Spajanje sa
sporednim putem
pod oštrim uglom
s desne strane



I-30

Raskrsnica sa
kružnim tokom
saobraćaja



I-31

Ukrštanje puta
i tramvajske pruge




I-32

Ukrštanje puta sa
željezničkom prugom sa
branicima ili polubranicima




I-33

Ukrštanje puta sa
željezničkom prugom bez
branika ili polubranika



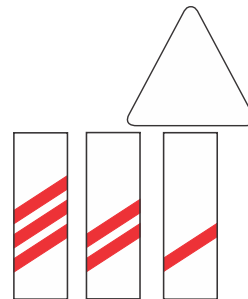
I-34

Andrejin krst




I-34.1

Andrejin krst
(pružni prelaz sa
dva ili više koloseka)



I-35

Približavanje mestu ukrštanja puta i
željezničke pruge - za desnu
stranu puta



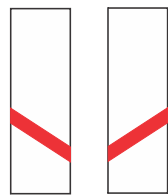
I-35.a

Približavanje mestu ukrštanja puta i
željezničke pruge - za levu stranu
puta (ponavljač)

segmenti kompleta

'a' - za levu stranu puta - ponavljač

'b' - za desnu stranu puta

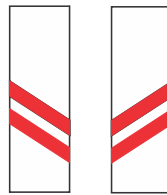


I-35.a.1



I-35.b.1

80 metara do ukrštanja
puta i željezničke pruge




I-35.a.2



I-35.b.2

160 metara do ukrštanja
puta i željezničke pruge



I-35.a.3



I-35.b.3

240 metara do ukrštanja
puta i željezničke pruge



I-36

Pešaci na putu



I-37

Opasna
bankina



I-38

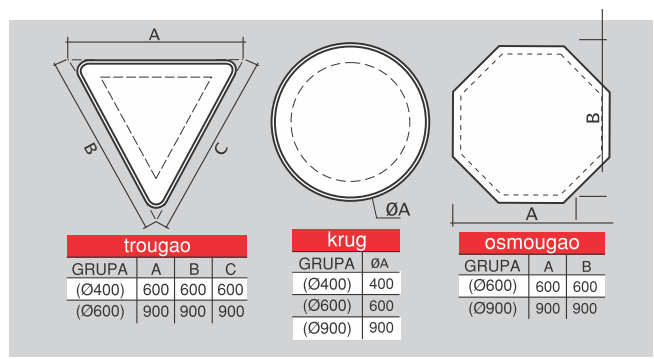
Zastoj saobraćaja



I-39

Opasnost
od požara


Znakovi izričitih naredbi



II-1
Ustupanje prvenstva prolaza



II-2
Obavezno zaustavljanje



II-3
Zabrana saobraćaja u oba smera



II-4
Zabrana saobraćaja u jednom smeru



II-5
Zabrana saobraćaja za sva vozila na mot. pogon osim za mopede i motocikle bez prikolice



II-6
Zabrana saobraćaja za autobuse



II-7
Zabrana saobraćaja za teretna vozila



II-8
Zabrana saobraćaja za vozila koja prevoze materije koje mogu izazovu zagađenje vode



II-9
Zabrana saobraćaja vozilima koja prevoze eksploziv ili lako zapaljive materije



II-9.1
Zabrana saobraćaja vozilima koja prevoze opasne terete



II-10
Zabrana saobraćaja za vozila na mot. pogon koja vuku priključna vozila osim poluprikolice ili prik. sa jednom osovinom



II-10.1
Zabrana saobraćaja za vozila na motorni pogon koja vuku priključno vozilo



II-11
Zabrana saobraćaja za traktore



II-12
Zabrana saobraćaja za motocikle, teške tricikle i teške četvorocikle



II-13
Zabrana saobraćaja za mopede



II-14
Zabrana saobraćaja za bicikle



II-15
Zabrana saobraćaja za zaprežne vozila



II-16
Zabrana saobraćaja za ručna kolica



II-17
Zabrana saobraćaja za pešake



II-18
Zabrana saobraćaja za sva motorna vozila



II-19
Zabrana saobraćaja za vrstu vozila prikazanih na znaku



II-19.1
Zabrana saobraćaja za vrstu vozila prikazanih na znaku



II-20
Zabrana saobraćaja za vozila čija ukupna širina prelazi određenu širinu



II-21
Zabrana saobraćaja za vozila čija ukupna visina prelazi određenu visinu



II-22
Zabrana saobraćaja za vozila čija ukupna težina prelazi određenu težinu



II-23
Zabrana saobraćaja za vozila koja prekoračuju određeno osovinsko opt.



II-24
Zabrana saobraćaja za vozila koja prekoračuju određenu dužinu



II-25
Najmanje odstojanje između vozila



II-26
Zabrana skretanja ulevo



II-26.1
Zabrana skretanja udesno



II-27
Zabrana polukružnog okretanja



II-28
Zabrana preticanja svih vozila na motorni pogon osim motocikla bez prikolice



II-29
Zabrana preticanja za teretna vozila



II-30
Ograničenje brzine



II-31
Zabrana davanja zvučnih signala



II-32
Zabrana prolaza bez zaustavljanja - carinarnica



II-32.1
Zabrana prolaza bez zaustavljanja - policija



II-32.2
Zabrana prolaza bez zaustavljanja - putarina



II-33
Prvenstvo prolaza za vozila iz suprotnog smera



II-34
Zabranjeno zaustavljanje i parkiranje



II-35
Zabrana parkiranja



II-36
Naizmenično parkiranje (u neparne dane)



II-37
Naizmenično parkiranje (u parne dane)

Znakovi obaveze



II-38
Najmanja
dozvoljena brzina



II-39
Lanci za sneg



II-40
Staza za
bicikliste



II-41
Staza za pešake



II-41.1
Staza rezervisana
za bicikliste i pešake



II-41.2
Zajednička staza



II-42
Staza za jahače



II-43
Obavezan smer



II-43.1
Obavezan smer



II-43.2
Obavezan smer



II-43.3
Obavezan smer



II-43.4
Obavezan smer



II-44
Dozvoljeni smerovi



II-44.1
Dozvoljeni smerovi



II-44.2
Dozvoljeni smerovi



II-45
Obavezno
obilaženje
s desne strane



II-45.1
Obavezno
obilaženje
s leve strane



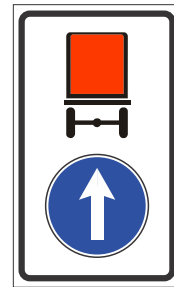
II-45.2
Kružni tok
saobraćaja



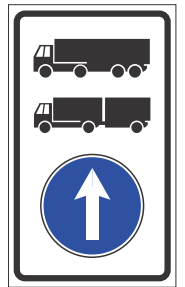
II-45.3



II-46
Obavezno
polukružno
okretanje



II-47



II-47.1

Obavezan smer kretanja određenih vozila

Znakovi obaveštenja

krug

GRUPA	ØA
(Ø400)	400
(Ø600)	600
(Ø900)	900

romb

GRUPA	A	B
(Ø400)	400	400
(Ø600)	600	600
(Ø900)	900	900

pravougaonik (III-2.1)

A	B
1000	350

kvadrat

GRUPA	A	B
(Ø400)	400	400
(Ø600)	600	600
(Ø900)	900	900



III-1
Prvenstvo prolaza u
odnosu na vozilo iz
suprotnog smera



III-2
Put sa
jednosmernim
saobraćajem



III-3
Put sa prvenstvom
prolaza



III-2.1
Put sa
jednosmernim
saobraćajem



III-3.1
Završetak puta
sa prvenstvom
prolaza



III-4
Prepreka za
usporavanje
saobraćaja



III-5
Prelaz bic. staze
preko kolovoza



III-6
Obeležen
pešački prelaz



III-7
Pešački prelaz i prelaz
bic. staze preko kolovoza



III-7.1
Prelaz bic. staze preko
kolovoza i pešački prelaz



III-8
Podzemni ili
nadzemni pešački
prolaz



III-9
Slep put
postavlja se u
zavisnosti od
situacije na terenu



III-9.1
Slep put



III-9.11



III-10
Smer kretanja vozila koje
namerava da skrene u levo na
raskrsnici na kojoj je
skretanje u levo zabranjeno



III-11
Blizina škole



III-12
Prestanak zabrane preticanja svih vozila na motorni pogon



III-13
Prestanak zabrane preticanja za teška teretna vozila



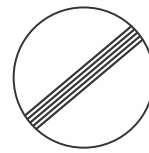
III-14
Prestanak ograničenja brzine



III-15
Prestanak najmanje dozvoljene brzine



III-16
Prestanak zabrane davanja zvučnih signala



III-17
Prestanak svih zabrana



III-18
Prestanak obaveze nošenja lanaca za sneg



III-19
Završetak staze za bicikliste



III-20
Završetak staze za pešake



III-21
Završetak biciklističke i pešačke staze



III-21.1
Završetak pešačko-biciklističke staze



III-22
Završetak staze za jahače



III-23
Ime naseljenog mesta (s dva pisma)



III-23.1
Završetak naseljenog mesta (s dva pisma)



III-24
Naselje



III-24.1
Završetak naselja



III-25
Zona zabrane parkiranja



III-25.1
Završetak zone zabrane parkiranja



III-26
Pešačka zona



III-26.1
Završetak pešačke zone



III-27
Zona "30"



III-27.1
Završetak zone "30"



III-28
Zona škole



III-28.1
Završetak zone škole



III-29
Zona uspostenog saobraćaja



III-29.1
Izlaz iz zone uspostenog saobraćaja



III-30
Parkiralište



III-31
Parking garaža



III-32
Vremenski ograničeno parkiranje




III-33
Parkiraj i vozi se



III-34
Bolnica



III-35
Stanica za prvu pomoć



III-36
Radionica za opravku vozila



III-37
Telefon



III-38
Benzinska stanica



III-39
Hotel ili motel



III-40
Restoran



III-41
Kafana



III-42
Teren uređen za izletnike



III-43
Teren za kampovanje pod šatorima




III-44
Teren za kampovanje u prikolicama



III-45
Teren za kampovanje pod šatorima i u prikolicama



III-46
Planinarski dom



III-47
Vozilo za pomoć na putu



III-48
Vatrogasna služba



III-49
Autobusko stajalište



III-49.1
Taksi stajalište



III-53
Informacije



III-52
Luka - pristanište



III-54
Toalet



III-55
Radio stanica



III-56
Oblast vodozahvata



III-57

Prohodnost puta



III-58

Planinski prevoj



III-59

Broj serpentine



III-60

Putni objekat - Tunel



III-61

Reka



III-62

Tabla za označavanje naziva ulice



III-63

Tabla za usmeravanje - levo



III-63.1



III-64

Tabla za usmeravanje - desno



III-64.1



III-64.1.V
(desna)



III-63.1.V
(leva)



III-64.2.V
(desna)



III-63.2.V
(leva)

Vertikalne table za usmeravanje



III-65

Stanica policije



III-66

Kontrola brzine kretanja



III-67

Brzina koja se preporučuje



III-67.1

Prestanak brzine koja se preporučuje



III-68

Autoput



III-68.1

Završetak auto-puta



III-69

Motoput



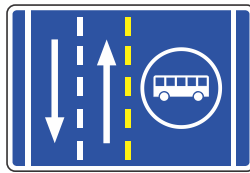
III-69.1

Završetak motoputa



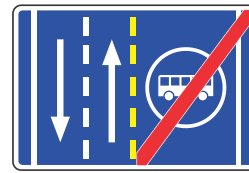
III-70

Naizmenično uključivanje vozila



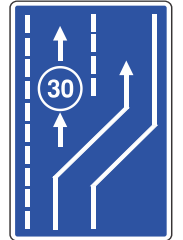
III-71

Saobraćajna traka za vozila javnog prevoza putnika



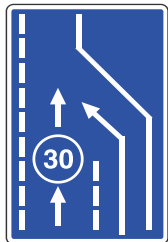
III-71.1

Završetak saobraćajne trake za vozila javnog prevoza putnika




III-72

Saobraćajna traka za spora vozila



III-72.1

Završetak saobraćajne trake za spora vozila



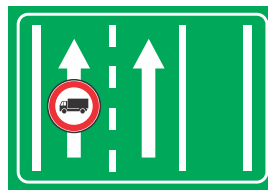
III-73

Mesto za zaustavljanje vozila



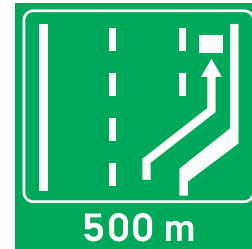
III-73.1

Mesto za zaustavljanje vozila sa SOS telefonom




III-74

Način korišćenja saobraćajne trake



III-75

Predznak za otvaranje saob. trake na autoputu




III-75.1

Otvaranje saob. trake na autoputu



III-76

Predznak za zatvaranje saob. trake na autoputu




III-76.1

Zatvaranje saob. trake na autoputu




III-77

Predznak za zatvaranje zaustavne trake na autoputu




III-77.1

Predznak za zatvaranje zaustavne trake na autoputu



III-78

Predznak za spajanje dva aut



III-78.1

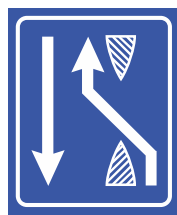
Znak za spajanje dva autoputa



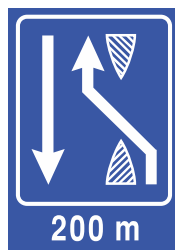
III-79
Predznak za zatvaranje saobraćajne trake




III-79.1
Znak za zatvaranje saobraćajne trake




III-80.1
Znak za preusmeravanje saobraćaja na putu sa fizički razdvojenim kolovozima



III-80
Predznak za preusmeravanje saobraćaja na putu sa fizički razdvojenim kolovozima



III-81
Predznak za otvaranje saobraćajne trake



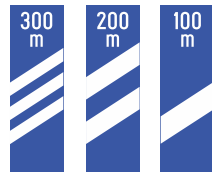
III-81.1
Znak za otvaranje saobraćajne trake



III-82
Izlaz sa brojem petlje



III-82.1
Označavanje izlaza



III-83
Izlaz sa autoputa



III-84
Vrh razdelnog ostrva



III-84.1
Vrh razdelnog ostrva



III-85
Opasna deonica puta



III-85.1
Opasna deonica puta - deca na putu



III-85.2
Opasna deonica puta



III-85.3
Opasna deonica puta



III-86
Pogrešan smer



III-87



III-87.1

Udaljenost izlaza u slučaju opasnosti



III-88



III-88.1

Izlaz u slučaju opasnosti



III-89
Magla na putu



III-89.1
Magla na putu



III-89.2
Magla na putu



III-90
Odmorište



III-90.1
Izlazak na odmorište



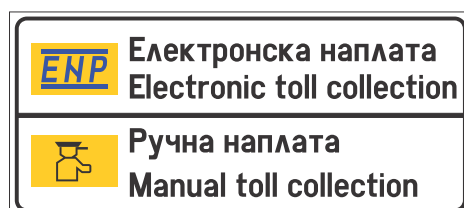
III-91
Napлата putarine




III-91.1
Napлата putarine



III-92
Elektronska naplata putarine



III-93
Nailazak na mesto naplate putarine



III-94

Ograničenje najveće dozvoljene brzine na putevima u Srbiji



III-95
Broj međunarodnog puta



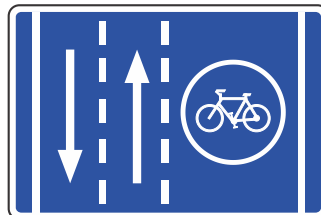
III-97
Broj puta




III-99
Broj puta, broj deonice puta i kilometraža



III-100
Snimanje saobraćaja



III-101
Saobraćajna traka za bicikliste



III-101.1
Saobraćajna traka za bicikliste



III-96
Broj autoputa



III-98
Kilometraža puta



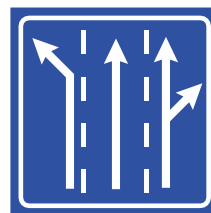
III-100.1
Završetak snimanja saobraćaja



III-201
Raskrsnica



III-202
Kružna raskrsnica



III-203
Prestrojavanje vozila (postavlja se u zavisnosti od situacije na terenu od III-203.1 do III-203.13)



III-204
Prestrojavanje vozila sa nazivima naseljenih mesta



III-205
Putokaz sa dva pisma



III-205.b
Putokaz sa dva pisma i sa kilometražom



III-206
Putokazna tabla



III-205.1
Putokaz za preduzeće



III-205.a
Putokaz sa jednim pismom



III-205.c
Putokaz sa jednim pismom i sa kilometražom



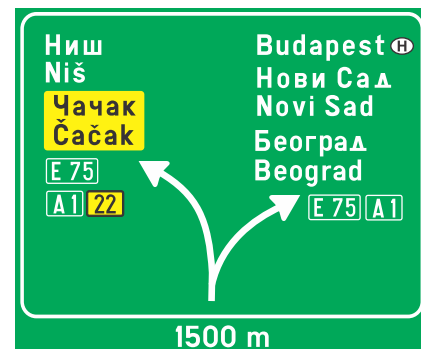
III-207
Naziv petlje na koju se nailazi (ukrštanje autoputa sa ostalim kategorijama puta)



III-207.1
Naziv petlje na koju se nailazi (ukrštanje dva autoputa)



III-208
Preputokazna tabla za izlaz



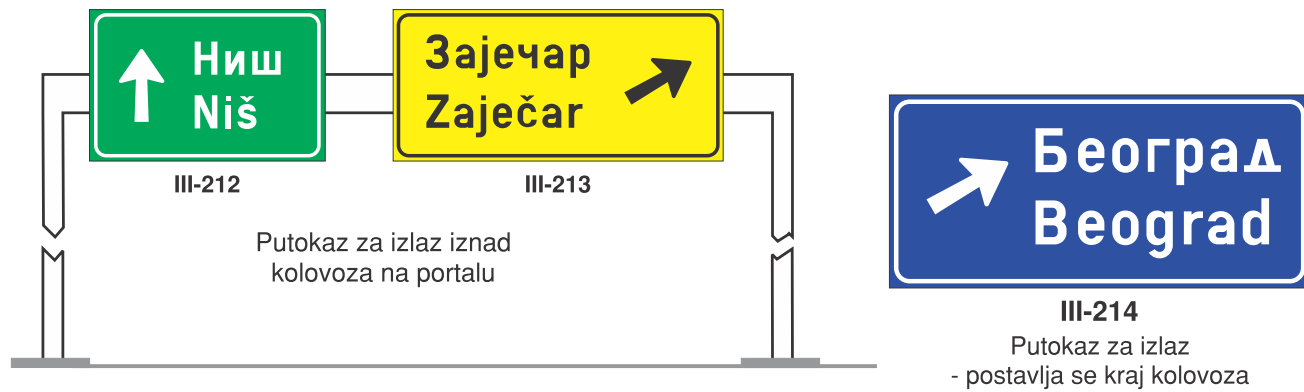
III-209
Preputokazna tabla za razdvajanje dva autoputa



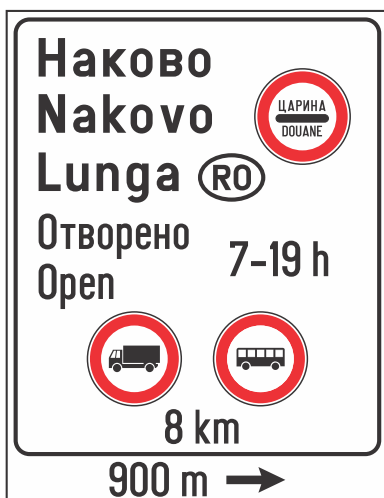
III-210
Preputokaz za izlaz



III-211
Preputokazna tabla za razdvajanje dva autoputa



III-218
Potvrda pravca kretanja posle raskrsnice



III-219
Režim rada graničnog prelaza

Privremena signalizacija



III-301
Predznak za obilazak



III-301.1
Predznak za obilazak sa dužinom obilaznice



III-302



III-302.1.b.D



III-302.1.D



III-302.1.L



III-302.b



III-302.1.b.L




200 m

III-303




III-303.1

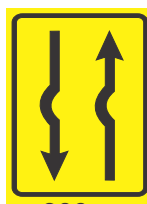


200 m

III-304

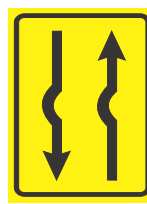


III-304.1



200 m

III-305



III-305.1



III-306



200 m

III-306.1



III-307



200 m

III-307.1



200 m

III-308



200 m

III-308.1



200 m

III-308.2



200 m

III-308.3



III-309

Zatvaranje saobraćajne trake zbog radova na putu

Turistička signalizacija



III-401

Turistička informaciona tabla



III-401.1

Turistička informaciona tabla



III-402

Turistički strelasti putokaz



III-402.1

Turistička putokazna tabla



III-402.a

Varijacija putokaza (sa udaljenošću)



III-403

Turistička putokazna tabla



III-404

Turistička tabla dobrodošlice na teritoriju države



III-404.1

Turistička tabla dobrodošlice na teritoriju opštine



III-404.2

Turistička tabla za izlaz iz teritorije opštine



III-405

Turistički putokaz za javne objekte




III-405.2

Turistički putokaz za ugostiteljski objekat



III-407

Biciklistički putokaz



III-405.1

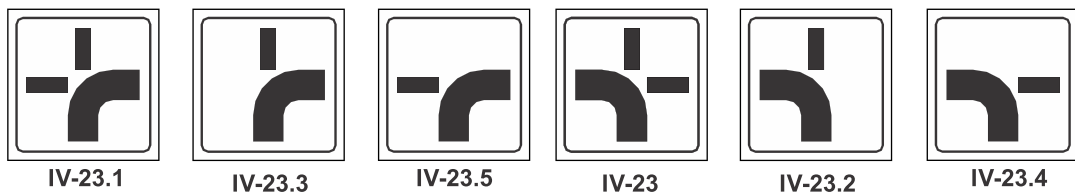
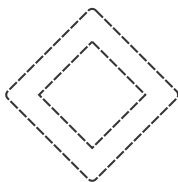
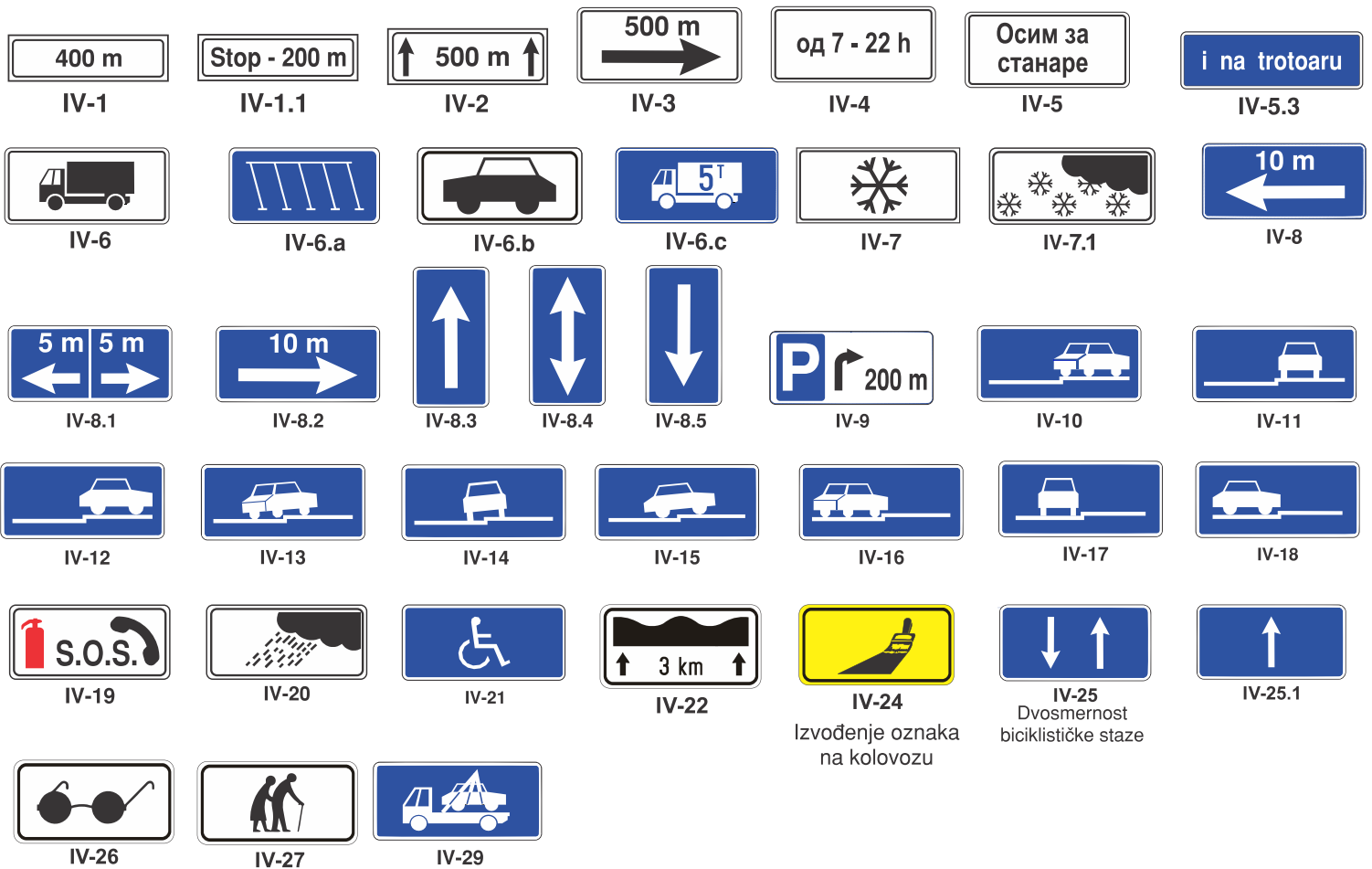
Turistički putokaz za prirodne znamenitosti



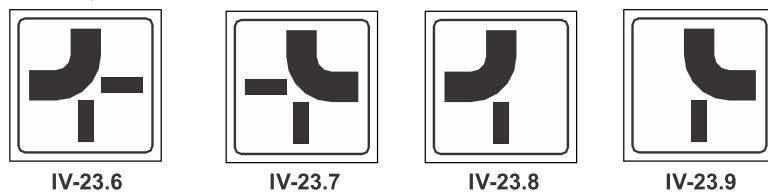
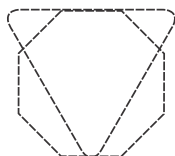
III-406

Turistički pešački putokaz za javne objekte

Dopunske table



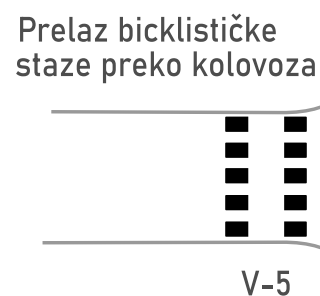
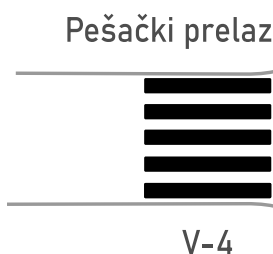
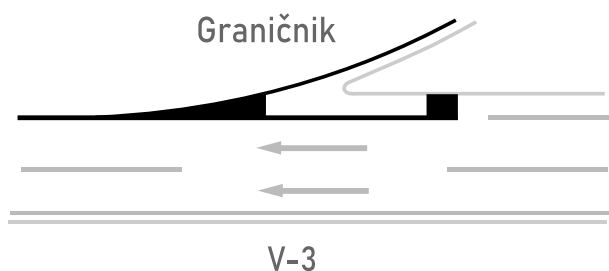
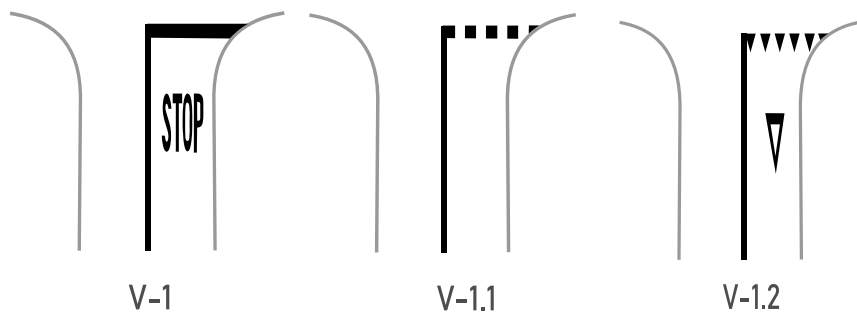
Pružanje puta sa pravom prvenstva prolaza



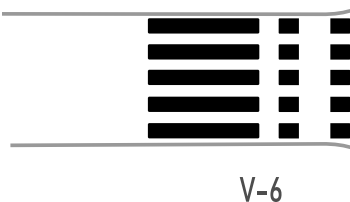
Nailazak na put sa pravom prvenstva prolaza

Horizontalna signalizacija

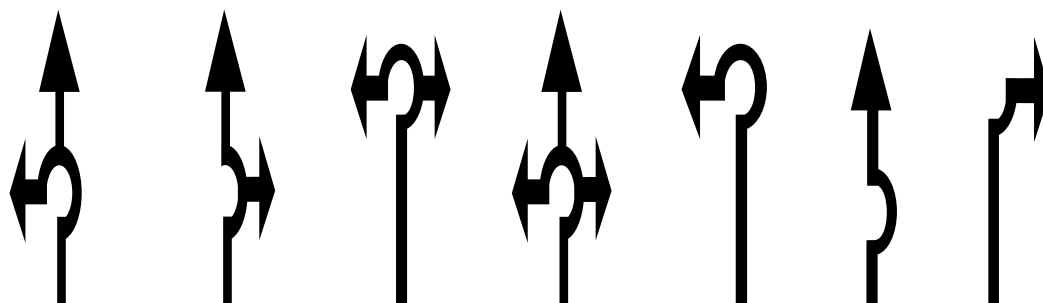
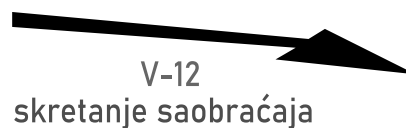
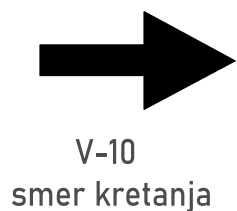

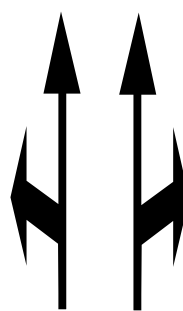

Linija zaustavljanja



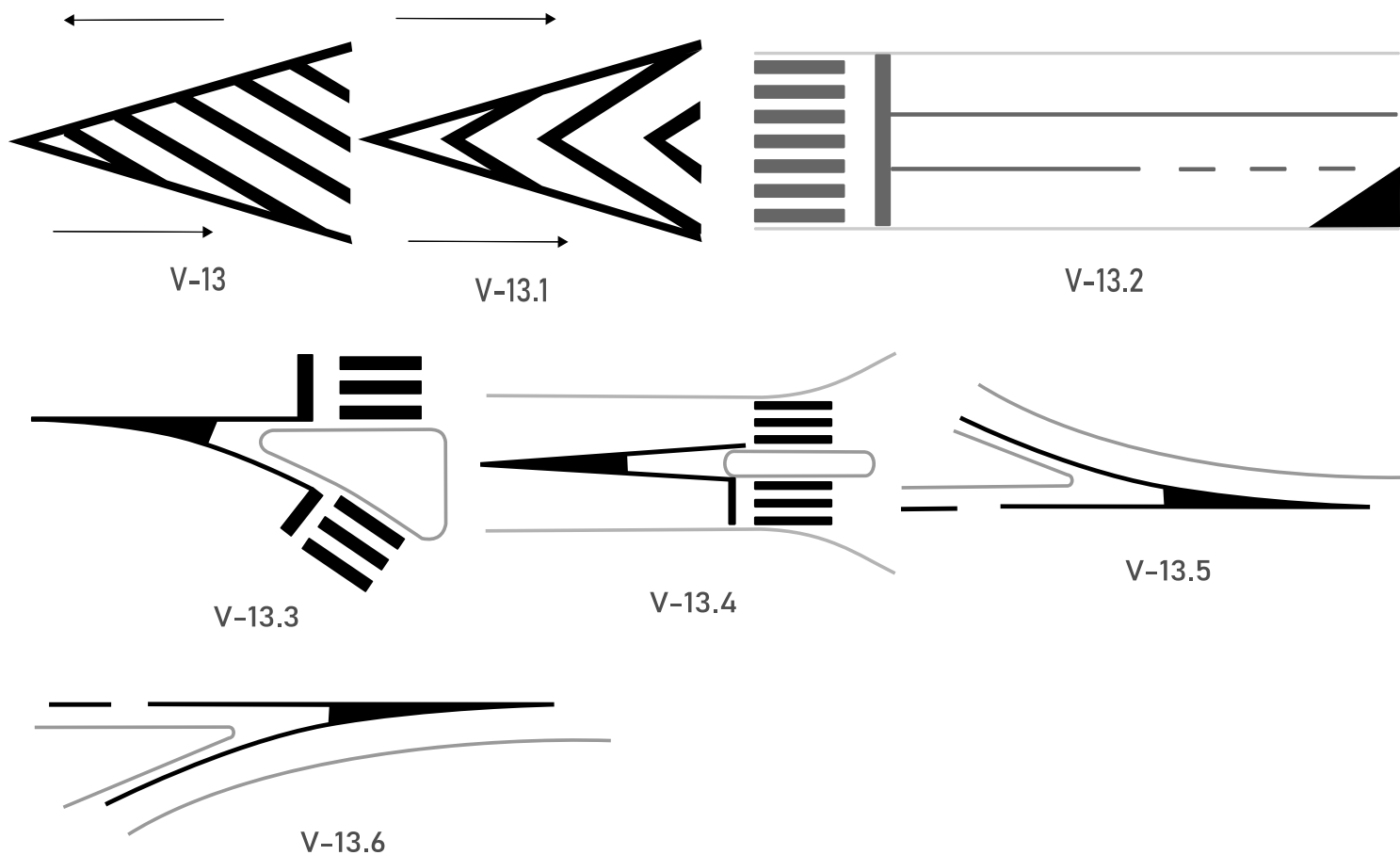
Prelaz biclističke staze preko kolovoza i pešački prelaz



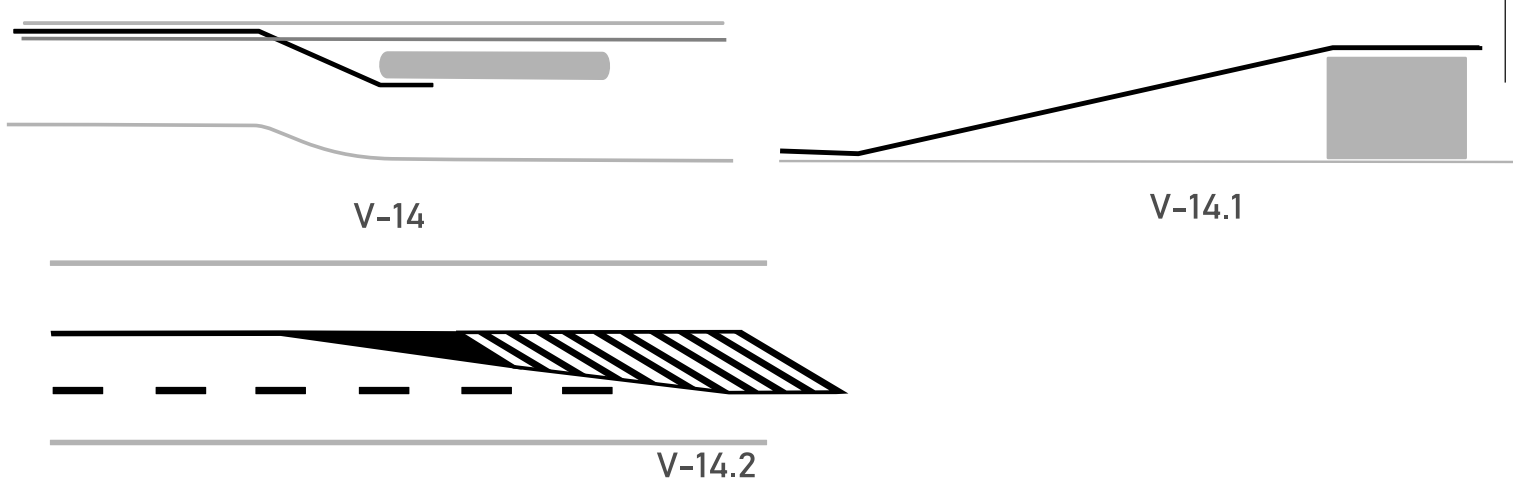
Strelice na kolovozu služe za obeležavanje smer kretanja vozila i obaveštavanje vozača o nameni saobraćajnih traka



Polja za usmeravanje saobraćaja




Linije za usmeravanje saobraćaja



Natpisi na kolovozu



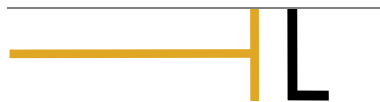
Dodatna obaveštenja na kolovozu



Oznake na kolovozu za obeležavanje saobraćajnih površina za posebne namene



V-16




V-16.1



V-16.2




V-16.3



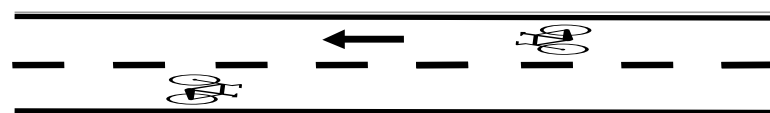
V-16.4



V-16.5



V-16.6



V-16.7



V-16.8



V-17



V-17.1



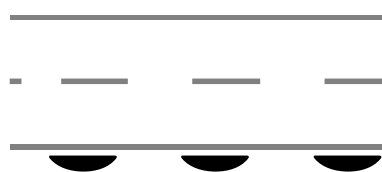
V-17.2



V-17.3




V-17.3.1



V-18

svetlosna saobraćajna signalizacija



VI-1



VI-2.1



VI-2.2



VI-2.3



VI-2.4



VI-2.5



VI-2.6



VI-2.7



VI-3.1



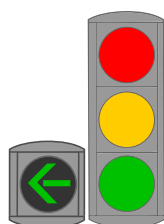
VI-3.2



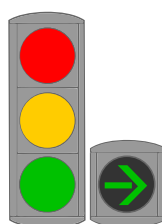
VI-3.3.1



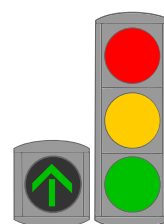
VI-3.3.2



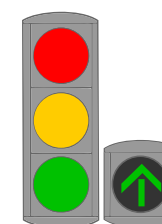
VI-4.1



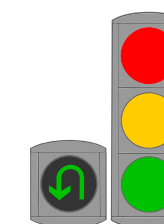
VI-4.2



VI-4.3




VI-4.4



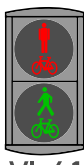
VI-4.5



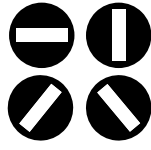
VI-5



VI-6



VI-6.1



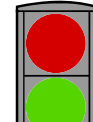
VI-7




VI-8



VI-9



VI-10



VI-10.1

privremena saobraćajna signalizacija i oprema puta



VII-1



VII-1.1



VII-3




VII-3.1



VII-3.2




VII-3.3



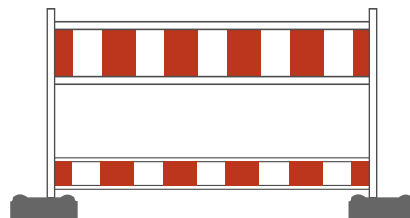
VII-3.4



VII-4



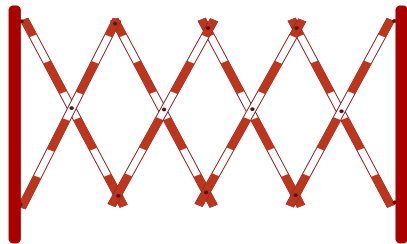
VII-2



VII-2.1



VII-5



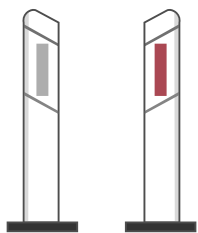
VII-7



VII-8



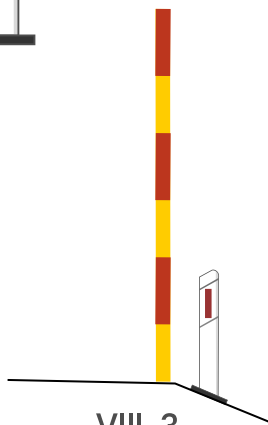
VII-8.1




VIII-1



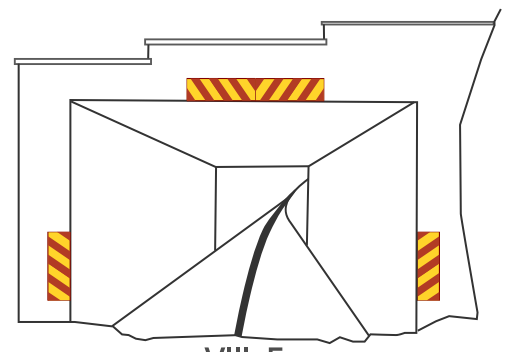
VIII-5.1



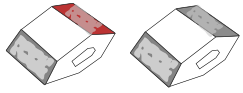
VIII-3



VIII-4



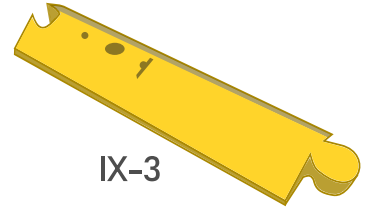
VIII-5




IX-1




IX-2



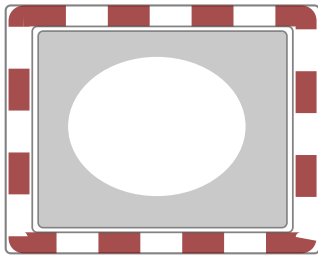
IX-3



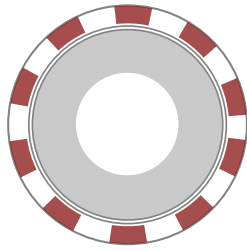
IX-4



IX-5



IX-6



IX-7